



Newsletter IDE Iberoamérica Infraestructura de Datos Espaciales

Newsletter IDE Iberoamérica

Febrero 2010

Volumen 6 Nº 2

ISSN 1852-0847

El Newsletter Infraestructura de Datos Espaciales IDE Iberoamérica se inició formando parte de las actividades de un Proyecto presentado al "GSDI Small Grants Program 2004" ante "Global Spatial Data Infrastructure (GSDI) Association".

A través de GSDI fue posible la edición del Newsletter durante el año 2005.

A partir del año 2006, el Newsletter se edita mediante la colaboración entre:

-La Universidad Nacional de la Patagonia San Juan Bosco (Argentina), a través de la Facultad de Humanidades y Ciencias Sociales, Prof. de Sistemas de Información Territorial (SIT), Sede Trelew.

-La Universidad Politécnica de Madrid (España) a través del Laboratorio de Tecnologías de la Información Geográfica (LatinGEO).

Es una publicación electrónica mensual de libre distribución para personas interesadas en las IDE y temas afines.

Las opiniones contenidas en el Newsletter constituyen responsabilidad exclusiva de sus autores.

Si desea enviar información, anuncios, o comentarios para Su publicación en el Newsletter relacionados con Infraestructura de Datos Espaciales (IDE), Sistemas de Información Territorial, Teledetección, SIG, Gestión del territorio y Educación en el contexto de la Sociedad de la Información, por favor remítalas a: mablop@speedy.com.ar

Editora

Lic. Prof. Agrim. Mabel Alvarez
(Prof. Titular SIT- UNPSJB- Argentina)
mablop@speedy.com.ar

Comité editorial

Dr. Miguel A. Bernabé (UPM - España)
ma.bernabe@upm.es

Dr. Miguel A. Manso (UPM - España)
m.manso@upm.es

Suscripciones

Si considera que este Newsletter puede ser de utilidad a otras personas, reenvíelo y sugiera que los interesados se suscriban para recibirlo mensualmente.

Si no desea recibir este Newsletter envíe un mensaje a: mablop@speedy.com.ar, asunto remover.

World Wide Web

IDE Iberoamérica se encuentra en:
<http://redgeomatica.rediris.es/newsletter>

Si utiliza alguna información proveniente de este Newsletter, le rogamos que mencione su procedencia.

Lewis Jones 267 -9103 Rawson- Chubut- Argentina
Tell/Fax: + 54 2965 482048

Estimados lectores:

En esta edición se destacan, entre otros:

- Noticias concernientes a GSDI12, a avances en Infraestructuras de Datos Espaciales, tanto de Latinoamérica como de Europa, descargas gratuitas de datos geográficos, novedades del IPGH e información sobre convocatorias de Cordis (Comisión Europea).

- Novedades de IDE de España respecto a: El portal IDEE y las IDE de: Castilla La Mancha, La Rioja, el SITNA, Islas Baleares y Confederación Hidrográfica del Guadalquivir.

- Información referente a Capacitación, Tecnologías de la Información y Comunicación (TIC) y educación de posgrado.

- Noticias de interés sobre Congresos, Reuniones y una significativa Agenda de Eventos.

Los saluda cordialmente.

Mabel Álvarez

Editora del Newsletter IDE Iberoamérica



Colaboradores en este número

Colaboraron en este número:

Valéria Oliveira Henrique de Araújo, Comissão Nacional de Cartografia - CONCAR / Secretaria Executiva
IBGE / Diretoria de Geociências – DGC, Brasil

Alejandro Fabián Schweitzer, Dr. en Geografía, Ordenamiento territorial y Urbanismo - CONICET - Universidad Nacional de la Patagonia Austral, Argentina.

Índice

Presentaciones, Artículos, Vínculos y Noticias relacionadas a IDE.....	3
GSDI 12 – Conferencia Mundial	3
Infraestructura de Datos Espaciales de Guatemala (IDEG)	4
El localizador cartográfico del patrimonio cultural andaluz	4
Geoportal venezolano permitirá acceso a la información	4
Croacia crea la primera Infraestructura de Datos Espaciales del Sureste de Europa	5
CIDERC – Cuba.....	5
Comisión Europea Cordis - Noticias.....	5
El IGN-CNIG pone en marcha la descarga gratuita de datos geográficos	6
OSE – Observatorio de la Sostenibilidad en España	6
EUROPARC - España.....	6
Baleares ya tiene su propio "Google Earth".....	7
IPGH – Novedades	7
Garmap trae datos y mapas para servicios de navegación online a América Latina	8
III Jornadas Iberoamericanas de Agricultura de Precisión en Évora y en la Finca La Orden.....	8
Disponible GEOnotas 49	8
Bentley presenta un nuevo software de modelado de la información 3D City GIS para ciudades inteligentes.....	8
Lincoln Institute - Novedades.....	8
Infraestructura de Datos Espaciales de España_IDEE	9
Portal IDEE - Novedades.....	9
IDE – Castilla La Mancha	9
IDE CANARIAS – Novedades	10
IDE Rioja – Novedades.....	10
SITNA - Novedades	11
IDEIB - Infraestructura de Datos Espaciales Islas Baleares.....	11
IDE CHG - Confederación Hidrográfica del Guadalquivir	11
Proyectos – Programas	12
CYTED – Convocatoria 2010.....	12
Convocatorias	12
Noticias de INSPIRE.....	12
IPGH - Proyectos Panamericanos de Cooperación Técnica	13
FOSS4G 2010 – Abierta la inscripción Workshops	13
Capacitación. Otros	14

Curso Aspectos Regulatorios del Gobierno Electrónico - Edición No. 4	14
Escuela Complutense de Madrid - Cursos de verano – Sistemas de Información Geográfica: ARC/GIS	14
Universidad de la República - Uruguay – Cursos de Actualización.....	15
Tecnologías de la Información y la Comunicación (TIC)	15
El gobierno Vasco ingresa a CENATIC	15
Biblioteca Digital de la OEI - CREDI Boletín de Novedades 157- febrero 2010.....	15
Curso Experto en TIC y discapacidad	16
SICA'10	17
Educación de Postgrado	17
Master en Documentación Audiovisual: Gestión del conocimiento en el entorno digital (9ª edición).....	17
Conferencias, Eventos.....	17
FOSS4G 2010	17
II Congreso Internacional y VI Encuentro Nacional de Riesgos	19
IV Congreso Iberoamericano de Estudios Territoriales y Ambientales.....	19
Congreso Iberoamericano de Educación: Metas 2021	19
Quinto Congreso de la Ciencia Cartográfica - Argentina.....	20
Agenda de Eventos	20

Presentaciones, Artículos, Vínculos y Noticias relacionadas a IDE



GSDI 12 – Conferencia Mundial Singapur del 19 al 22 de octubre de 2010

El tema central para esta Conferencia es: **“Realising Spatially Enabled Societies”**

Está abierto el plazo para la presentación de Comunicaciones a la GSDI 12, Conferencia Mundial de la Infraestructura de Datos Espaciales Global (GSDI).

La GSDI 12 World Conference se celebrará en Singapur, del 19 al 22 de Octubre de 2010, organizada por la [GSDI Association](#), [Permanent Committee on GIS Infrastructure for Asia & the Pacific](#) (PCGIAP) y [Singapore Land Authority](#) (SLA).

Fecha límite para el envío de resúmenes: **1 de abril** de 2010

Más información del evento en: <http://www.gsdi.org/gsdiconf/gsd12/>



Infraestructura de Datos Espaciales de Guatemala (IDEG)

La Infraestructura de Datos Espaciales de SEGEPLAN (IDE) tiene como objetivo el integrar a través de Internet los datos, metadatos, servicios e información de tipo geográfico que se producen en Guatemala, a nivel nacional, regional y local.

SEGEPLAN pretende impulsar el desarrollo de Infraestructuras de Datos Espaciales en Guatemala, y lo hace por medio de apostar al Software Libre. Esta infraestructura utiliza, Postgres (Modulo geográfico POSTGIS), gvSIG para la generación de scripts de servicios espaciales, Apache para el servidor Web, Mapserver como servidor de Mapas y Mapbender como cliente ligero.

Menú Inicio

[Servicios WMS](#)

[Servicios WFS](#)

[Catálogo de Datos](#)

[Videos](#)

Principal

[Contáctanos](#)

[Contáctanos](#)

[Sitios Amigos](#)

Fuente: <http://ide.segeplan.gob.gt/index.php>

El localizador cartográfico del patrimonio cultural andaluz

Uso de WMS de la IDEE y la IDEA junto a APIS comerciales en un producto de Difusión: el localizador cartográfico del patrimonio cultural andaluz.

Uno de los objetivos del Sistema de Información del Patrimonio Histórico de Andalucía (en adelante SIPHA) es difundir el conocimiento de este patrimonio a través del desarrollo de unos servicios públicos adecuados a las necesidades de información requerida por los usuarios.

El Localizador Cartográfico del Patrimonio Cultural es un producto de difusión desarrollado por el Centro de Documentación y Estudios del IAPH, para la geovisualización y consulta de la información del Patrimonio Cultural Andaluz contenida en otros productos del portal Web de la institución. Está dirigido a un usuario no especializado en Tecnologías de la Información Geográfica que busca la contextualización geográfica de la información del patrimonio cultural.

El desarrollo de la aplicación se basa en la combinación de fuentes cartográficas (principales APIs cartográficas y WMS de la IDEE) junto con información temática contenida en las bases de datos del SIPHA.

El acceso al Localizador se realiza a través de un formulario de consulta, donde el usuario puede seleccionar los registros según una serie de criterios normalizados de identificación y descripción. Igualmente se ha previsto la posibilidad de realizar búsquedas temáticas que permitan al usuario conocer la distribución espacial de determinadas agrupaciones de entidades culturales. Inicialmente se ha incluido una selección de bienes patrimoniales con el objetivo de mostrar una información representativa del Patrimonio Cultural Andaluz a escala regional.

Paulatinamente se irá incrementando el volumen de información disponible.

El Localizador Cartográfico del Patrimonio Cultural Andaluz puede consultarse en el Portal Web de IAPH en la siguiente dirección: <http://www.juntadeandalucia.es/cultura/iaph/localizador/>

Fuente: <http://orzancongres.com/JIDEE09/62.pdf>

Geoportal venezolano permitirá acceso a la información

Los datos sistematizados en el geoportal no sólo serán físico naturales (como hidrografía, suelo, vegetación) sino también se difundirán elementos sociales (salud, educación). Este proyecto implica acceso a la información en menor tiempo

La creación de un geoportal permitirá el acceso a la información geográfica para la planificación en todos los ámbitos de acción del Estado; así lo señaló Sergio Rodríguez, Viceministro de Ordenación y Administración Ambiental del Ministerio del Poder Popular para el Ambiente y presidente del Instituto Geográfico de Venezuela "Simón Bolívar",

proyecto que se desarrolla en conjunto con el Ministerio del Poder Popular para la Ciencia, Tecnología e Industrias Intermedias, a través del Centro Nacional de Tecnologías de Información (CNTI).

Fuente: <http://www.rnv.gov.vg/noticias/?act=ST&f=14&t=120805>

Croacia crea la primera Infraestructura de Datos Espaciales del Sureste de Europa



La República de Croacia ha mejorado el acceso a los datos geográficos del país a través de un geoportal, que facilita a los ciudadanos, gobierno y usuarios del sector privado el acceso a una gran cantidad de Información Geográfica y a servicios Web para el tratamiento de la misma.

El geoportal es gestionado desde el State Geodetic Authority (SGA) de Croacia y la dirección URL es www.geo-portal.hr/ Portal Dr. Zeljko Bačić, director del SGA, afirma: "El simple acceso a los datos geoespaciales es un requisito fundamental para una sociedad eficiente y económicamente próspera. Un

geoportal activo significa que otras organizaciones gubernamentales pueden utilizar los datos que proporciona SGA y también hacer sus datos accesibles. Este es el primer paso para establecer un geoportal nacional de Croacia como parte de una IDE Nacional. "

El geoportal sigue el modelo INSPIRE para compartir la información geográfica de toda Europa. Se trata de la primera Infraestructura Nacional de Datos Espaciales del Sureste de Europa.

SGA proporciona la adquisición de datos nacionales a través del geoportal y también asegura el control de acceso y la calidad de los datos. Los datos disponibles a través del geoportal incluyen ortofotos digitales, mapas básicos, unidades administrativas e información de las diferentes unidades temáticas.

El geoportal ha sido desarrollado usando [ArcGIS server](http://www.esri.com/) de ESRI.

Fuente: <http://blog-idee.blogspot.com/2010/02/croacia-crea-la-primera-infraestructura.html>



CIDERC – Cuba

Desde el día 15 de febrero de 2010 se encuentra disponible el Foro de la Comisión de Infraestructura de Datos Espaciales de la República de Cuba (CIDERC); se exhorta a todos a participar en los temas de discusión que serán creados por sus responsables. <http://www.iderc.co.cu/ciderc/>

Fuente: <http://www.iderc.co.cu/index.php/the-news/35-noticias/45-foro-de-la-ciderc.html>



Comisión Europea Cordis - Noticias

- [Conferencia sobre el Séptimo Programa Marco en Valencia \(España\)](#)
Los días 13 y 14 de abril de 2010 se celebrará en Valencia (España) una conferencia sobre el Séptimo Programa Marco de la Unión Europea titulada «Programas marco de investigación y desarrollo tecnológico (IDT) europeos: de la recuperación económica a la sostenibilidad».
Programada como uno de los eventos principales de la Presidencia española del Consejo de la UE, la conferencia reunirá a distintos agentes ... [más información](#)
- [Anuncio de convocatoria para la búsqueda de un nuevo socio del proyecto COSMIC](#)

- [Convocatoria de declaraciones de interés relativa a investigaciones colaborativas con el proyecto HAPTIMAP](#)
El proyecto HAPTIMAP («Interfaces hápticas, sonoras y visuales para servicios basados en localización y mapas») ha publicado una convocatoria relativa a la selección de un nuevo socio comercial. El proyecto recibe apoyo económico de la Comisión Europea a través del Séptimo Programa Marco, concretamente mediante el Programa de Cooperación «Tecnologías de la información y las comunicaciones» (TIC).

Fuente: http://cordis.europa.eu/fetch?CALLER=ES_FP7_NEWS



El IGN-CNIG pone en marcha la descarga gratuita de datos geográficos

Se puso en marcha el Centro de Descargas del IGN-CNIG, que permite el acceso gratuito a buena parte de la información geográfica producida por el Instituto Geográfico Nacional y distribuida por el Centro Nacional de Información Geográfica, incluyendo ortofotografía aérea actualizada y cartografía a escala 1:25.000 de todo el territorio español.

Según el tipo de información solicitada para su descarga, será necesario o no la aceptación de una licencia, y ésta a su vez podrá ser de dos tipos: 'uso libre y gratuito' o 'uso comercial'.

Fuente: <http://centrodedescargas.cnig.es/CentroDescargas/index.jsp>



OSE – Observatorio de la Sostenibilidad en España

Novedades

[Reunión de la red de observatorios. batería común de indicadores de sostenibilidad local](#)

Se ha consensado la Batería Común de Indicadores de Sostenibilidad Local, que tiene por fin medir y evaluar los procesos de sostenibilidad local sobre una base comparable para todos los observatorios de la Red. [Video foro permanente de la sostenibilidad. Hacia un cambio del modelo de producción y consumo](#)

[Comunicación de la Convención sobre el Cambio Climático de 1992](#)

[Más documentos de la CCSE](#)

[Estrategia Española de Economía Sostenible](#)

La próxima estrategia española de economía sostenible ya cuenta con un primer documento disponible en la página oficial del Gobierno.

[Conclusiones de la II convención sobre cambio climático y sostenibilidad en España](#)

[El director del OSE presenta a Gro Harlem Brundtland](#)

En la II Conferencia de Cambio Climático y Sostenibilidad CCSE 2010

[La Fundación Félix Rodríguez de la Fuente y la Casa Encendida han organizado las jornadas "Vida y... agua" en Madrid](#)

Fuente: <http://www.sostenibilidad-es.com/Observatorio+Sostenibilidad/esp/prensa/noticias/>



EUROPARC - España.

Es una organización en la que participan las instituciones implicadas en la planificación y gestión de los espacios naturales protegidos del Estado español. Constituye el principal foro profesional donde se discuten y elaboran propuestas para la mejora de estos espacios.

Novedades

[Aportaciones al Boletín 29 de EUROPARC-España: hasta el 28 de febrero](#)

[Mejores proyectos LIFE Natura 2007-2008](#)

[Directiva Aves 2009](#)

[Prioridades de Cibeles: detener la pérdida de biodiversidad en Europa](#)

[Programa del ESPARC 2010](#)

[Premio de accesibilidad en espacios protegidos](#)

[Premio a las buenas prácticas de conservación en espacios protegidos](#)

Fuente: <http://www.redeuroparc.org/>

Baleares ya tiene su propio "Google Earth"

Según ha explicado el conseller de Medio Ambiente y Movilidad del Govern, Gabriel Vicens, el CECAF y el Govern balear firmaron, el 1 de diciembre de 2008, un acuerdo de intercambio de información con el objetivo de digitalizar y registrar las fotografías aéreas tomadas en las islas.

Vicens ha explicado que este convenio ha permitido al Govern habilitar "una imagen continua, ortoreferenciada, digitalizada y consultable por Internet" de las fotografías tomadas por el Ejército del Aire del territorio balear, lo que ha supuesto una inversión de 43.000 euros por parte de la Conselleria.

Según ha afirmado el director general de Ordenación del Territorio, Bernat Aguiló, la ortofotografía de las islas está disponible a través de Internet en la página Web de la Infraestructura de Datos Espaciales de las Islas Baleares (IDEIB): www.ideib.cat

Aguiló ha explicado que esta Web permite observar desde el aire los cambios físicos que han experimentado las islas, así como los planes territoriales de cada una de ellas y los datos del catastro relativos a la propiedad de los terrenos. Estas imágenes pueden verse también en tres dimensiones, aunque para ello se necesita una aplicación informática específica.

Fuente: <http://www.abc.es/agencias/noticia.asp?noticia=287796>



IPGH – Novedades

"América: Contacto e Independencia" se estrena como exposición itinerante

Con el liderazgo de la Presidenta de la Comisión de Historia, María Cristina Mineiro y el generoso apoyo del IGN de España, el contenido de la obra conmemorativa de los 80 años del IPGH se transforma ahora en una exposición itinerante para apoyar también el ciclo del bicentenario fundacional de múltiples naciones americanas.

Guía de Normas. Edición en español

IPGH/Comité ISO TC 211 - Información Geográfica/Geomática. Grupo Consultivo de Desarrollo

[Ver edición digital en línea](#)

[Presentación del Secretario General del IPGH](#)

[Presentación del Director del Comité de Extensión](#)

Novedades Editoriales - [Catálogo de Publicaciones - 2010](#)

Fuente: <http://www.ipgh.org/spanish/default.htm>

Garmap trae datos y mapas para servicios de navegación online a América Latina

La empresa Garmap, líder en Sudáfrica en datos y mapas para servicios de navegación online, firmó asociaciones con tres empresas y Memorandum de Entendimiento para proveer servicios de navegación online en América Latina.

Las empresas ProMaps en Brasil, Geo Center en Chile y Geosistemas en Argentina, comercializarán la popular aplicación "Garmap for Mobile" en sus respectivos países – permitiendo que prácticamente todos puedan disfrutar una solución completa de navegación online en un celular compatible.

Fuente: http://www.mundogeo.com.br/geopress.php?id=1258&lang_id=2

III Jornadas Iberoamericanas de Agricultura de Precisión en Évora y en la Finca La Orden

Se trata de la aplicación de nuevas tecnologías de la información a la agricultura, tales como el GPS, Sistemas de Información Geográfica (SIG) y Geoestadística, para lograr que ésta sea más eficiente desde un punto de vista económico y medioambiental. [Ver más....](#)

Disponible GEOnotas 49

El número 49 de la Publicación Digital Geonotas – Geodesia y Cartografía, se encuentra disponible en: <http://geonotas.blogspot.com/>

Fuente: <http://geonotas.blogspot.com/>

Bentley presenta un nuevo software de modelado de la información 3D City GIS para ciudades inteligentes

Las ciudades inteligentes, y la infraestructura inteligente que incorporan, aprovechan totalmente las prácticas recomendadas de modelado de información. Como resultado, son capaces de ofrecer un mejor rendimiento con respecto a la seguridad, energía, coste del ciclo de vida y eficiencia operacional.

La cartera intraoperable de Bentley de soporte de ciclo de vida de software en todas las clases de infraestructura inteligente, incluyendo gestión del terreno, generación de energía y suministro de energía, redes de agua y aguas residuales, carreteras, puentes, redes de comunicaciones y edificios. Las versiones recientemente lanzadas de V8i de Bentley Map, Bentley Descartes, Bentley Geospatial Server y Bentley Geo Web Publisher amplían esta cartera para incluir nuevas capacidades 3D City GIS.

Fuente: http://www.mundogeo.com.br/noticias-diarias.php?id_noticia=16434&lang_id=2



Lincoln Institute - Novedades

Nuevas publicaciones: Febrero 2010.



2010 Publications Catalog (Other Publications)

Editor(s): LeRoy, Ann

Publication Date: February 2010



Conservation Capital in the Americas (Book) Exemplary Conservation Finance Initiatives

Editor(s): Levitt, James N.


Publication Date: January 2010



Planning for Climate Change in the West (Policy Focus Report)

Author(s): Carter, Rebecca and Susan Culp

Publication Date: January 2010



Assessing the Theory and Practice of Land Value Taxation (Policy Focus Report)

Author(s): Dye, Richard F. and Richard W. England

Publication Date: February 2010

[Inicio](#) 

Infraestructura de Datos Espaciales de España_IDEE



Portal IDEE - Novedades

www.idee.es

Disponible Boletín Sobre IDES de febrero

http://www.idee.es/show.do?to=Sobre_IDEs.ES

Fuente: <http://www.idee.es>

ideCHG

Se ha abierto el geoportal de la Infraestructura de Datos Espaciales de la Confederación Hidrográfica del Guadalquivir:
<http://idechg.chguadalquivir.es/>

Reunión Nacional de la Infraestructura de Datos Espaciales de España (IDEE)

Las Infraestructuras de Datos Espaciales (IDE) y sus aplicaciones en Proyectos de Investigación Científico Tecnológicos

La reunión tuvo lugar en Madrid los días 24 y 25 de febrero del 2010.

En la misma se dieron a conocer los diferentes proyectos de infraestructuras de datos espaciales (IDE) de amplio espectro temático, fundamentalmente en el ámbito científico, del CSIC, Universidades y otros OPI.

<http://www.cchs.csic.es/sig/ReunionNacionalIDEE/index.php>



IDE – Castilla La Mancha

Recientes documentos:

- Sensores Aerotransportados
- Deformación de Distancias Horizontales en la Proyección UTM
- Sistemas LÁSER aerotransportados - La revolución de modelos digitales
- Datos geográficos públicos
- ¿Por qué necesita usted el Glonass?

Fuente <http://ide.jccm.es/>



IDE CANARIAS – Novedades

[Estadísticas de acceso en IDECanarias](#)

Se ha publicado en IDECanarias una página que resume las estadísticas de acceso a los servicios. Se puede consultar la página de estadísticas a través del icono correspondiente en la página principal. La página ofrece principalmente la información siguiente: - Número total de peticiones de imágenes a los servidores - Peticiones totales por servicios - Peticiones diarias a todos los [...]

[Participación ciudadana en la planificación de los Espacios Naturales](#)

Se ha actualizado el Mapa Temático de Espacios Naturales Protegidos con la inclusión, en diversos Espacios, de enlaces a los folletos divulgativos elaborados por la Dirección General de Ordenación del Territorio de la Consejería de Medio Ambiente y Ordenación Territorial del Gobierno de Canarias con motivo de la Campaña de Información Ciudadana para los Planes [...]

[Mapa de Radiación Solar en IDECanarias](#)

Se ha incorporado al catálogo de servicios WMS de IDECanarias el Mapa de Potencial Fotovoltaico de Canarias. Este mapa fue desarrollado por la Fundación Instituto Tecnológico de Canarias en colaboración con la empresa Dobon's Technology, S.L. en el año 2007. En el visor de IDECanarias el Mapa de Potencial Fotovoltaico se presenta acompañado de dos mapas temáticos: Radiación [...]

[Nuevas OrtoExpress de Octubre de 2009 en MAPA.](#)

[Mapa Topográfico 1:20.000 de Canarias en PDF](#)

Fuente: <http://www.idecan.grafcan.es>



IDE Rioja – Novedades

Publicación del convenio CartoCiudad

El 26 de febrero de 2010, se publicó en el Boletín Oficial de La Rioja el convenio de colaboración CartoCiudad, firmado entre la Consejería de Turismo, Medio Ambiente y Política Territorial de La Rioja y el Instituto Geográfico Nacional. El documento puede descargarse en este [enlace](#).

Restablecido el servicio en Ventrosa

Ha sido restablecido el servicio correspondiente a la estación de Ventrosa. Se han habilitado nuevamente los productos propios de dicha estación así como los de solución de red.

Actualización del mapa temático de Pesca

El mapa temático de [Pesca](#) ha sido actualizado. Este mapa puede ser consultado y descargado en diferentes formatos en la sección de Cartografía temática.

Actualización del mapa temático de Estaciones depuradoras

El mapa temático de [Estaciones depuradoras](#) ha sido actualizado. Este mapa puede ser consultado y descargado en diferentes formatos en la sección de Cartografía temática.

Actualización de Cartografía Municipal y Servicios OGC

Se ha actualizado la cartografía municipal y los servicios OGC (WMS y WFS) de Sorzano, Soto en Cameros, Tobía y

Tudelilla. La cartografía urbana de estos municipios puede consultarse junto con la Catastral, SigPAC y CartoCiudad a través de sus respectivos [Visualizadores Municipales](#).

Publicación del convenio CartoCiudad

El viernes 12 de febrero de 2010 se publicó en el Boletín Oficial del Estado el convenio de colaboración CartoCiudad, firmado entre la Consejería de Turismo, Medio Ambiente y Política Territorial de La Rioja y el Instituto Geográfico Nacional. El documento puede descargarse en este [enlace](#).

Fuente: <http://www.iderioja.larioja.org/>



SITNA - Novedades

SITNA ha incorporado una veintena de capas sobre el territorio navarro en el Geoportal durante 2009

Durante el pasado 2009 se añadió al Geoportal cartografía topográfica de diferentes escalas, la ortofoto de Navarra de 2008 y se publicaron imágenes tomadas desde satélite. Artículo completo en:

<http://www.diariodenavarra.es/20100223/navarra/sitna-ha-incorporado-veintena-capas-territorio-navarro-geoportal-durante-2009.html?not=2010022317145936&idnot=2010022317145936&dia=20100223&seccion=navarra&seccion2=tecnologia&chnl=10>

Mejora en los envíos de imágenes de SITNA

Los envíos de imágenes desde la Web de SITNA adjuntan el correspondiente fichero de georreferencia.

Ampliación de la Red de Geodesia Activa de Navarra

Se ha publicado la nueva Web que amplía los servicios y estaciones de la Red de Geodesia Activa de Navarra - RGAN (www.rgan.navarra.es).

Fuente: http://sitna.navarra.es/geoportal/actual_sitna/noticias.aspx



IDEIB - Infraestructura de Datos Espaciales Islas Baleares

- [El visor en alemán](#)
- [Topográfico 5000 de 2006 versión definitiva](#)
- [En marcha los Anexos II y III de INSPIRE](#)

Fuente: <http://www.ideib.cat/index.php?lng=es>



IDE CHG - Confederación Hidrográfica del Guadalquivir

El 16 de febrero se ha presentado el nuevo portal en el que se puede consultar información de interés general como datos acerca de los ríos, lagos, zonas protegidas o los embalses existentes en la demarcación, entre otros.

El proyecto de construcción de la IDE-CHG nace en el marco del Plan de Modernización Tecnológica del organismo. Uno de los objetivos del plan es mejorar el conocimiento de la realidad gestionada; la cuenca hidrográfica del Guadalquivir, mediante la implantación de un Sistema de Información Geográfica (SIG) corporativo.

Se estableció una plataforma tecnológica común para todos los proyectos de sistemas de información de la CHG, basada en J2EE. Uno de los aspectos a destacar de esta definición fue la apuesta por el software libre.

En paralelo, se iniciaron los trabajos de recopilación de la información geográfica. Esta información fue sometida a un riguroso control de calidad antes de ser incorporada al repositorio central del Sistema, siendo catalogada según el perfil del Núcleo Español de Metadatos (NEM).

La IDE-CHG es una herramienta a través de la cual se pretende facilitar el acceso a la información espacial, tanto a nivel institucional como a los propios ciudadanos. Se trata de un sistema que aglutina información cartográfica, alfanumérica y con acceso a datos espaciales, haciendo posible al usuario navegar a través de todo el territorio y profundizar en aquella información que le resulte de interés.

El fin último del IDE-CHG es facilitar el conocimiento de la compleja realidad geográfica de la demarcación hidrográfica del Guadalquivir y potenciar las relaciones con los usuarios a través de una mayor presencia en la web.

En la IDE-CHG se puede consultar información de interés general y aplicaciones destinadas a perfiles más especialistas, entre los que destacan la localización de ríos y lagos, zonas protegidas, embalses, balsas, canales, las estaciones depuradoras, así como datos hidrológicos y estudios de teledetección realizados en la demarcación hidrográfica del Guadalquivir.

Novedades

[La CHG y el Comisionado del Polígono Sur estudian estrategias de colaboración para la mejora de la zona](#)

Fuente: <http://idechg.chguadalquivir.es/geoportal/es/informacion/presentacion.html>

[Inicio](#) 

Proyectos – Programas



CYTED – Convocatoria 2010

Convocatoria anual de Acciones CYTED: Investigación

La Convocatoria CYTED 2010 para la solicitud de Redes Temáticas o Proyectos de Investigación Consorciados permanecerá abierta desde el día 01 de Febrero **hasta el 08 de Abril** a las 17 horas (hora local de Madrid, España).


Para presentar una propuesta se deberá acceder a la opción "Convocatoria 2010. "Presentar propuesta. Inscribirse", situado en la parte derecha de la página.

También se encuentran disponibles todos los documentos relativos a la Convocatoria (Bases, Guía del solicitante y Anexos). Puede tanto descargarlos de forma individual (accediendo a la opción de "descarga" junto a cada documento) como todos juntos (accediendo al archivo en formato zip).

Fuente: http://www.cyteted.org/cyteted_investigacion/participa.php?lang=es

[Inicio](#) 

Convocatorias



Noticias de INSPIRE

Convocatoria de manifestaciones de interés: el desarrollo de INSPIRE

La convocatoria de manifestación de interés se ha puesto en marcha para elaborar una lista

de candidatos (personas individuales, organizaciones públicas o privadas, consorcios o agrupaciones de prestadores de servicios) para ayudar a la Comisión en el contexto de la Directiva 2007/2/CE INSPIRE y afines la aplicación de las normas y directrices técnicas.

Proveedores de servicios pueden ser requeridos para apoyar las especificaciones de inspirar el desarrollo de proceso de datos mediante la modificación del lenguaje de modelado unificado (UML) y los datos de los modelos de especificaciones del Anexo I, II y III de datos temas, de los requisitos de la conducta del usuario y el uso de estudios de caso, elaborar y desarrollar el documento de orientación técnica y ejemplos de uso de las especificaciones de datos Inspire.

También pueden ser necesarios para apoyar el desarrollo de la especificación y ejecución de servicios de red y el geoportales Inspire por la realización de estudios de arquitectura, servicios de datos espaciales, los servicios de la invocación, la interoperabilidad de los servicios, los servicios de la armonización, y los registros, y por el desarrollo de software de apoyo conexos (basado en la web o no).

La autoridad contratante invitará a todos los candidatos de la lista o algunos de ellos, seleccionados sobre la base de criterios objetivos y no discriminatorios, para presentar una oferta para contratos específicos.

La información detallada está disponible en el sitio de la llamada:

<http://web.jrc.ec.europa.eu/callsfortender/index.cfm?action=app.tender&id=458&institute=5>

Fuente: <http://inspire.jrc.ec.europa.eu/>

IPGH - Proyectos Panamericanos de Cooperación Técnica

"Agenda del IPGH 2010-2020"

Primer año de ejecución, 2011

Fecha límite de recepción de solicitudes en la Secretaría General del IPGH: Abril 30 de 2010

La Secretaría General y las Comisiones del IPGH, convocan a la presentación de solicitudes de Proyectos Panamericanos de Cooperación Técnica para el 2011. Estos proyectos deben estar directamente vinculados con la ejecución de la "Agenda Panamericana del IPGH 2010-2020" (Ecuador, 2009) y serán sometidos a consideración de la 73 Reunión de Autoridades, a celebrarse los días 29-30 de junio de 2010. El Programa de Asistencia Técnica del IPGH tiene como propósito la ejecución de acciones especializadas, de preferencia interdisciplinarias, en los campos de la Cartografía, Geografía, Historia y Geofísica que contribuyan a la integración regional y al desarrollo sostenible en temas específicos: cambio climático, ordenamiento del territorio, desastres naturales y preservación del medio biofísico y social.

[Texto completo de la convocatoria](#)

[Formulario para Solicitudes de Proyectos](#)

[Formulario para Solicitudes de Cursos o actividades de formación similar](#)

Dudas? cooperaciontecnica@ipgh.org

Fuente: <http://www.ipgh.org/spanish/default.htm>



FOSS4G 2010 – Abierta la inscripción Workshops

La organización del congreso "Free and Open Source Software for Geospatial (FOSS4G)" se complace en anunciar la oferta de Workshops para la próxima edición.

Estos talleres (Workshops) son una experiencia única para conocer los principales proyectos de software libre para la geomática en un entorno práctico, de la mano de sus principales desarrolladores. Los Workshops tendrán una duración de 3 horas y serán impartidos en aulas informáticas con dos asistentes por ordenador. Se llevarán a cabo en las aulas de la Facultad de Informática de Barcelona.

Este año se ofrecen 14 workshops en dos sesiones previas al congreso: El lunes 6 de septiembre por la tarde, y el martes 7 de septiembre por la mañana. Al registrarse, los asistentes podrán escoger un Workshop de cada sesión.

En la [web del FOSS4G](#) se puede consultar una información más detallada de cada Workshop, así como un enlace a la aplicación de inscripción.

En la Web se puede acceder a Tutoriales, que se realizarán del 7 al 9 de septiembre en la misma sede del congreso. También es posible formalizar desde este momento la reserva para la cena de gala. Los Workshops tienen una alta demanda y la capacidad de las aulas es limitada.

Fuente: http://www.mundogeo.com.br/noticias-diarias.php?id_noticia=16437&lang_id=2

[Inicio](#) 

Capacitación. Otros



Curso Aspectos Regulatorios del Gobierno Electrónico - Edición No. 4

La Organización de los Estados Americanos OEA por medio de la Secretaría de Asuntos Políticos – SAP- ha venido ofreciendo becas de formación en el área de gobierno electrónico y certificando a miles de participantes en Latinoamérica y el Caribe.

El objetivo del curso es que los participantes conozcan todos los aspectos legales relacionados con el diseño e implementación de una estrategia de gobierno electrónico. Lo anterior se realiza a través de un análisis puntual de la normatividad y experiencias exitosas transmitiendo además una visión global sobre el desarrollo e implementación de proyectos de estas características. Mediante la aplicación de los lineamientos entregados durante la capacitación, adaptados a cada caso específico, los participantes deberán haber identificado necesidades a satisfacer en sus instituciones, abordarlas teniendo en consideración todos los elementos críticos en la planificación de los marcos normativos y formulando un proyecto relacionado con una iniciativa puntual, que sea factible de implementar en su entidad

Modo de Estudio: El curso se dictará enteramente en línea (Internet) a través del Aula Virtual del Departamento de Modernización del Estado y Gobernabilidad (DMEG) de la Secretaría de Asuntos Políticos (SAP) y requiere un compromiso mínimo de 2 horas diarias de estudio/dedicación, así como habilidades informáticas básicas.

Fecha para inscribirse: Del 16 de febrero al 22 de abril de 2010. 5:00 PM de Washington DC (EST)

<http://preinscripcion.aulacapitacion.com.ar/content/view/2/2/>

Fechas de inicio y de finalización: Del 25 de mayo al 16 de julio de 2010.

Duración del curso: Ocho (8) semanas- (115 horas)

Idioma: El curso será dictado en español.

Implementación: Este curso se ofrece como una actividad de capacitación de la SAP en temas identificados como prioritarios durante la Cumbre de las Américas y las Asambleas Generales de la OEA para coadyuvar a los esfuerzos de modernización en la región mediante la formación de cuadros críticos y apoyo al fortalecimiento institucional.

El curso cuenta con el apoyo financiero del Banco Interamericano de Desarrollo y el Centro Internacional de Investigaciones para el Desarrollo

Fuente: <http://portal.oas.org/LinkClick.aspx?fileticket=OZtUppWWsEk%3d&tabid=1790>



Escuela Complutense de Madrid - Cursos de verano – Sistemas de Información Geográfica: ARC/GIS

La Escuela Complutense de Verano es un instrumento formativo de la Universidad Complutense de Madrid, impulsado por el Vicerrectorado de Desarrollo y Calidad de la Docencia, que consiste en el desarrollo de cursos superiores especializados de esta universidad. Durante el mes de julio de 2010 se celebrará la 9ª edición, avalada por el éxito académico y de participación obtenido en años anteriores.

Fechas y horario: 5 al 30 de julio de 2010, de 9:00 a 14:00 hs. de lunes a viernes.

Lugar de celebración: Universidad Complutense de Madrid.

Precio de la matrícula: 900 Euros.

Matrícula y pago: [Impreso de solicitud y pago on-line.](#) // [Formulario de domiciliación](#)

Ayudas: [Las de carácter general.](#)

Perfil del alumno: Estudiantes o titulados en carreras universitarias relacionadas con el territorio y el medio ambiente: Geografía, Geología, Biología, Ciencias Ambientales, Arqueología, Economía, Sociología, Ingeniería de Montes, Forestales, Agrónomos, Agrícolas, Topografía, etc.

Fuente: http://www.ucm.es/info/fgu/formacion/escuela_verano/cursos/g12.php



Universidad de la República - Uruguay –
Cursos de Actualización

La Herramienta SIG y la Calidad de la Información Geográfica.


Año: 2010

Tipo: Actualización

Fecha de inicio y finalización: Segundo semestre 2010.

Horario y Salón: Modalidad Educación a Distancia.

Costo: 5000 pesos uruguayos

Aplicación de los sistemas de posicionamiento satelital (GNSS) 

Año: 2010

Tipo: Actualización

Inicio: Octubre 2010 Duración: 30 hs.

Costo: 5.000 pesos uruguayos

Horas Presenciales: 30

Web de inscripción: <http://www.fing.edu.uy/cursos/actualizacion/form.htm>

Fuente: <http://www.fing.edu.uy>

[Inicio](#) 

Tecnologías de la Información y la Comunicación (TIC)

El gobierno Vasco ingresa a CENATIC

Se ha hecho efectiva la entrada del Gobierno Vasco en el Patronato de la Fundación CENATIC, dando así un nuevo impulso a su estrategia de fomento del software libre. Con la incorporación del Gobierno Vasco, son ya 8 las comunidades autónomas presentes en el Patronato de la Entidad, además del Ministerio de Industria, Turismo y Comercio a través de red.es, y 4 grandes empresas del ámbito tecnológico.

CENATIC es el Centro Nacional de Referencia de Aplicación de las TIC basadas en Fuentes Abiertas, una Fundación Pública Estatal cuya misión es promover y difundir el uso del software libre y de fuentes abiertas.

Por la importancia que supone para CENATIC y para el mundo del software libre en general este nuevo impulso de los gobiernos de las comunidades autónomas, rogaríamos máxima difusión de esta información.

Fuente: Fundación CENATIC - Centro Nacional de Referencia de Aplicación de las TIC basadas en fuentes abiertas - National Competency Centre for the Application of open source technologies
comunicacion@cenatic.es



Biblioteca Digital de la OEI - CREDI
Boletín de Novedades 157- febrero 2010

El Boletín de Novedades informa sobre las novedades que ingresan en la Biblioteca Digital - CREDI de la OEI. Se recogen sumarios de revistas, publicaciones monográficas seriadas y documentos de distribución limitada.

Al final de cada sumario aparece una ficha bibliográfica que ofrece información sobre la revista: editorial y/o entidad responsable, dirección postal y estado de la colección. Siempre abiertos a sugerencias, les rogamos nos comuniquen la utilidad o dificultades que han encontrado a la hora de consultar nuestro servicio.

La Biblioteca Digital - CREDI no es responsable ni edita las publicaciones que reseña. Para mayor información sobre suscripción y obtención de ejemplares consultar el Índice de Revistas o la propia ficha bibliográfica.

Fuente: <http://www.oei.es/indbol157.htm>



Curso Experto en TIC y discapacidad

Universidad FASTA (Argentina) - Fundación FREE (MERCOSUR- España)
COLABORA: Grupo de investigación EATCO- Universidad de Córdoba - España

Objetivos del curso

- (a) Capacitar a los asistentes en el uso y la adaptación de las TIC (computadora, Internet y recursos digitales) a las necesidades de las personas con discapacidad, independientemente de sus condiciones físicas, mentales o sensoriales.
- (b) Asesorar y apoyar a los participantes en la elaboración de materiales didácticos multimedia específicos para que puedan utilizar las TIC de forma sencilla y práctica.

Modalidad

El curso se realizará en dos modalidades: presencial y a distancia. En ambos casos las actividades se formalizarán mediante microproyectos.

Control de asistencia en las clases presenciales y desarrollo de actividades y prácticas en el Espacio Virtual de Aprendizaje Teledomeia de la Universidad de Córdoba.

Al final del curso cada participante expondrá el trabajo realizado en calidad de "Comunicación Libre" en el [Symposium Internacional "Discapacidad: imaginar, crear, innovar con computadoras"- SICA'10](#), que se celebrará los días 2, 3 y 4 de septiembre de 2010 en la Universidad Católica de Uruguay en Montevideo.

Curso y Symposium dirigido a Profesionales de diferentes ámbitos: educación, salud, servicios sociales, ONG, etc.
Duración: Curso: 48 hs. presenciales y 52 hs. (On-line, Campus Virtual). Symposium: 20 hs. presenciales
Ubicación: Argentina (Mar del Plata y Córdoba) y Uruguay (Montevideo)

Fechas

Inicio: 23 de Abril de 2010

Finalización:

4 de septiembre de 2010

Inscripción: hasta el 31 de Marzo de 2010

Página Web: <http://www.capacidad.es/mardelplata/index.html>

Teléfono: Argentina:(0223)499-0469/499-0457 y Uruguay: (005982) 408-2413. Lunes y miércoles de 10.30 a 13 hs.
Organizado por: Fundación FREE con la colaboración de la Universidad de FASTA y la Universidad Católica del Uruguay

Fuentes: http://redtecnologiaeducativa.ning.com/xn/detail/2060166:Event:27746?xg_source=activity
<http://www.capacidad.es/>



SICA'10

Montevideo 2, 3 y 4 de septiembre de 2010

Los **SICA** nacieron con el propósito de potenciar al máximo los recursos personales y tecnológicos de las personas con discapacidad para disminuir la brecha digital y evitar la exclusión educativa, social y laboral, a las que habitualmente se ven expuestas.

Toda la información del evento en: <http://capacidad.es/sica10/>

[Inicio](#) 

Educación de Postgrado

Master en Documentación Audiovisual: Gestión del conocimiento en el entorno digital (9ª edición)

Está abierta la matrícula para la 9ª Edición del Máster en Documentación Audiovisual: Gestión del conocimiento en el entorno digital, organizado por la Universidad Carlos III de Madrid y el Instituto Oficial de Radio y Televisión (Corporación RTVE).

El título que se otorga en el Master es expedido por el Rector de la Universidad Carlos III de Madrid como título propio.

Programa formativo:

- Duración, octubre 2010 a septiembre 2011.
- Clases, seminarios, conferencias, formación en entidades colaboradoras (RNE, TVE, Instituto RTVE, Filmoteca Española, Antena 3 TV, Telemadrid), octubre a junio, lunes a jueves.
- Prácticas profesionales en RTVE durante julio y agosto, y otras entidades colaboradoras a lo largo del curso: Filmoteca Española, La Sexta, Agencia EFE, Academia de Cine, CervantesTV.es...
- Trabajo fin de máster, 30 de septiembre.

Becas:

- NUEVO. Becas de la Comunidad Autónoma de Madrid para titulados universitarios españoles de entre 25 y 40 años de edad que se encuentren percibiendo la prestación por desempleo

http://www.uc3m.es/portal/page/portal/postgrado_mast_doct/becas_postgrado/becas_cam/becas_desempleados

- Becas propias de colaboración con el máster, de exención del segundo plazo de matrícula, una vez iniciado el curso.

Bolsa de empleo: Inscripción gratuita en el Servicio de Orientación y Planificación Profesional (SOPP) incluida en matrícula, <http://www.fundacion.uc3m.es/sopp/>

El plazo para la presentación de solicitudes termina el **15 de octubre de 2010**.

Más información: mdoca@ceaes.uc3m.es

fuelle: <http://www.uc3m.es/documentacionaudiovisual>

[Inicio](#) 

Conferencias, Eventos



FOSS4G 2010

FOSS4G Conferencia Open Source Software Geoespacial.
6 y 7 de Septiembre - Barcelona, España.

FOSS4G se anuncia como la "reunión internacional de tribus" de las

comunidades geoespaciales de fuente abierta, donde los desarrolladores y usuarios muestran el software y últimos proyectos.

La industria geoespacial está experimentando innovaciones rápidas y la comunidad Open source es una de las fuerzas que conducen el cambio.

La conferencia de FOSS4G es un catalizador y una oportunidad para presentar en forma integrada los muchos productos geoespaciales, estándares y protocolos.

En la página Web está disponible información sobre las convocatorias a presentación de resúmenes y talleres.

Plazo hasta el 01/04/2010

Las actividades previstas consisten en:

Talleres

Lunes, 6 de septiembre

- W-01: mapeo Web con GeoServer
- W-02: taller de usuario gvSIG 1.9
- W-03: Configuración de una cadena de herramientas de representación OpenStreetMap
- W-04: Introducción a PostGIS
- W-05: Introducción a la framework Mapbender geoportal
- W-06: mapeo Web sólidos con Python
- W-07: introducción práctica a ZOO, la plataforma de gran alcance WPS

Martes, 7 de septiembre

- W-08: Introducción a MapServer
- W-09: Quantum GIS y PostGIS: Solución de los problemas espaciales y la creación de herramientas basadas en Web análisis
- W-10: routing FOSS4G con herramientas PgRouting, los datos de carreteras y GeoEXT OpenStreetMap
- W-11: Trabajar con OpenLayers
- W-12: GeoNetwork for dummies, o cómo configurar una IDE en 3 horas
- W-13: Geoespacial para Java
- W-14: Introducción práctica a GRASS

Tutoriales:

FOSS4G ofrecerá a los asistentes regulares la oportunidad de explorar un tema en detalle.

- T-01: gvSIG Mobile y Mini tutorial
- T-02: PyWPS
- T-03: construcción de aplicaciones basadas en Web SIG con GeoEXT
- T-04: GeoNetwork Mastering avanzada
- T-05: Introducción práctica a MapGuide Open Source
- T-06: Primeros pasos con MapFish
- T-07: Una introducción práctica a ETL espacial con Geokettle
- T-12: Sensor de Habilitación Web - la integración de datos de sensor en infraestructuras de datos espaciales
- T-08: ¿Cómo generar miles de millones de baldosas con nube de computación distribuida de
- T-09: Aplicación de software de código abierto para el desarrollo de Atlas Interactivo sociales y ambientales
- T-10: las mejores prácticas de SDI con Geonode
- T-11: geoprocésamiento normalizado, con 52 ° norte, el software de código abierto

Resúmenes y presentaciones

Acerca de las presentaciones

Las presentaciones serán de 25 minutos, con 5 minutos para preguntas y respuestas al final. Las presentaciones cubren aspectos de la utilización o el desarrollo de software geoespacial de código abierto. Cualquier persona puede presentar una propuesta y participar en la Conferencia como orador. Utilice [este formulario](#) para enviar su resumen.

Sesión de Carteles

Habrà una sesión de carteles en el FOSS4G, proporcionando un espacio de tiempo para que los asistentes puedan circular entre los carteles y realizar preguntas a los autores.

Fuente: <http://2010.foss4g.org/>



II Congreso Internacional y VI Encuentro Nacional de Riesgos

22 a 25 de mayo - Portugal

La temática de este II Congreso Internacional pretende "Afirmar las ciencias de las teorías de riesgos: replantear el conocimiento de los riesgos y de las catástrofes" e intentará ser lo más completo posible, subdividiéndose en 6 paneles temáticos abiertos a la presentación de comunicaciones con objetivos específicos.

Durante los días 22 y 23 de mayo tendrá lugar el trabajo de campo, realizando una visita científica a las sierras de la Cordillera Central y Beira Interior (geomorfología, patrimonio y riesgos).

Los días 24 y 25 de mayo serán dedicados a actividades científicas en sala, en el auditorio de la Rectoría de la Universidad de Coimbra, que comprenderán la presentación de comunicaciones (orales y en paneles) y la realización de conferencias.

Acceso a la 1ra Circular en español: http://www1.ci.uc.pt/nicif/riscos/congresso2010/downloads/1CIRCULAR_ESP.pdf

Fechas:

30 de abril – Divulgación del Programa completo;

22 e 23 de mayo – Trabajo de Campo (viaje de estudio);

24 e 25 de mayo – Presentación de las comunicaciones

Web del evento: <http://www1.ci.uc.pt/nicif/riscos/congresso2010/>

Fuente:

Valéria Oliveira Henrique de Araújo

Comissão Nacional de Cartografia - CONCAR / Secretaria Executiva - IBGE / Diretoria de Geociências – DGC

valeria.araujo@ibge.gov.br / concar@ibge.gov.br



IV Congreso Iberoamericano de Estudios Territoriales y Ambientales

10 al 13 de Mayo de 2010 - Mérida – España

El Comité Científico del CIETA 2008 en su reunión del 18 de Noviembre del 2008, aprobó la postulación para la organización del IV Congreso Iberoamericano de Estudios Territoriales y Ambientales de la Revista de Planeamiento Territorial y Urbanismo Iberoamericana, perteneciente al grupo Mapping, a celebrarse en España en el año 2010.

Temáticas:

- Aplicación de SIG y de la Teledetección a Estudios Territoriales
- Turismo y Territorio
- Planeamiento Urbano y Territorio
- Diásporas: territorio, memoria y construcción de La Identidad
- Seguridad de la tierra, el agua y los alimentos

Talleres

11 de Mayo de 2010: - Análisis de Cambios Territoriales Mediante Teledetección.

13 de Mayo de 2010: Seguritización: Ampliación, Profundización y Sectorización de la Seguridad.

Fuente: <http://www.mappinginteractivo.com/cieta/#>

Congreso Iberoamericano de Educación: Metas 2021

La Organización de Estados Iberoamericanos para la Educación, la Ciencia y la Cultura (OEI), el Ministerio de Educación de la Nación Argentina y la Secretaría General Iberoamericana (SEGIB) con el apoyo de la Agencia Española de Cooperación Internacional para el Desarrollo (AECID) convocan al Congreso Iberoamericano de Educación: Metas 2021 a celebrarse en Buenos Aires (Argentina) entre los días 13 y 15 de septiembre de 2010.



El Congreso Iberoamericano de Educación tiene como objetivo principal discutir y concretar los objetivos, metas indicadores, programas de acción compartidos y mecanismos de seguimiento y evaluación de la propuesta "Metas 2021: la educación que queremos para la generación de los Bicentenarios".

Fuente: <http://www.oei.es/indbol157.htm>

Quinto Congreso de la Ciencia Cartográfica - Argentina

Santa Fe, Argentina 28 de junio al 2 de julio de 2010

El Congreso es organizado por el Centro Argentino de Cartografía y la Facultad de Ingeniería y Ciencias Hídricas de la Universidad del Litoral y cuenta con los Auspicios y Declaraciones de interés de: Provincia del Chaco – Decreto 2562/2009, Municipalidad de Tostado – Res.008/2010, Consejo Profesional de Agrimensura de la Prov. de Buenos Aires – Nota 25/1/2010, Instituto de Estudios Históricos de Tostado – Nota 24/1/2010, Instituto Nacional del Agua – Nota INA 045 del 2/2/2010, Instituto Nacional de Estadística y Censos – Nota 19/1/2010 y Servicio de Hidrografía Naval – Nota 8/2/2010.

Presentación de Trabajos técnicos

Podrán presentarse trabajos referidos a todas las etapas de producción e investigación como asimismo sobre las experiencias e investigaciones efectuadas con nuevas tecnologías y las novedades producidas en el campo informático e instrumental de aplicación en las distintas etapas de producción cartográfica. Deberán ser originales inéditos y no presentados en otros eventos.

El idioma oficial del Congreso es español.

Fecha límite para la presentación de los trabajos completos: 19 de abril de 2010.

Informes e inscripciones

Se podrá recabar mayor información en la Secretaría del Centro Argentino de Cartografía: Av. Cabildo 381. C1426AAD – Ciudad Autónoma de Buenos Aires. Por teléfono: 54-11-4576-5576 int. 184, martes de 9 a 13 horas e-mail: eventos@CentroArgentinoDeCartografia.org

Fuente: <http://www.centroargentinodecartografia.org/>

[Inicio](#)

Agenda de Eventos

Fecha	Lugar	Evento
Marzo 2010		
01 -02	Gijón, España	III Encuentro Internacional de TIC en la Cooperación para el Desarrollo http://encuentro2010.fundacionctic.org/
02 – 06	Hannover, Alemania	CeBIT 2010 http://www.cebit.de/7590
07 – 13	Cancún, México	1 st International Conference on Environmental Change Awareness (BIOENVIRONMENT 2010) – 2009 http://www.iaria.org/conferences2010/CfPBIOENVIRONMENT10.html
10 – 12	Girona, España	IV Jornadas de SIG Libre http://www.sigte.udg.edu/
10 – 12	Bali, Indonesia	4th GEOSS Asia-Pacific Symposium http://www.gsdi.org/upcnf

14 – 19	Mérida, México	6th EGU Alexander von Humboldt International Conference on Climate Change, Natural Hazards, and Societies http://meetings.copernicus.org/avh6/
15 – 17	Haifa, Israel	Taller "Bases de datos espaciales fundamentales – actualización, mantenimiento y servicios – de la teoría a la práctica http://geo.haifa.ac.il/~isprs/HaifaJointWS/
22 – 26	Río de Janeiro, Brazil	World Urban Forum 5 http://mirror.unhabitat.org/categories.asp?catid=584
22 – 24	Abu Dhabi, UAE	Map Middle East 2010 'symposium on SDI for City Management and Governance' http://www.mapmiddleeast.org/2010/index.htm
Abril 2010		
06 – 09	Orlando, UEA	IMCIC 2010 International Multi-Conference on Complexity, Informatics and Cybernetics http://www.iiis2010.org/imcic/website/default.asp?vc=26
06 – 09	Orlando, UEA	ICETI 2010 International Conference on Education, Training and Informatics http://www.iiis2010.org/icsit/website/default.asp?vc=31
11 – 16	Sydney, Australia	XXIV FIG International Congress http://www.fig.net/fig_2010/fig2010_final_invitation.pdf
12 – 14	Charleston, EUA	GIS-T 2010 http://www.gis-t.org/
14 – 18	Washington EUA	2010 AAG Encuentro Anual – Asociación Americana de Geógrafos http://www.aag.org/annualmeetings/2010/registration.htm
23 – 28 NUEVO	Phoenix, USA	Reunión Anual American Congress on Surveying and Mapping http://www.acsm.net/_data/global/images/PDF%20Documents/ACSM/acsm-preliminary_program[v2]-pgordr.pdf
26 – 30	Austin, Texas	2010 NatureServe Conferences: Biodiversity without Boundaries http://www.natureserve.org/visitLocal/conferences/ConsConf2010.jsp
Mayo 2010		
10 – 13	Mérida, España	IV Congreso Iberoamericano de Estudios Territoriales y Ambientales http://www.mappinginteractivo.com/cieta/index.asp
11 - 14	Guimares, Portugal	13th AGILE International Conference on Geographic Information Science http://agile2010.dsi.uminho.pt/
16 – 18	Montego Bay, Jamaica	2010 International Conference on Information Resources Management http://www.conf-irm.org/drupal/?q=node/12
22 – 25 NUEVO	Lisboa, Portugal	II Congreso Internacional y VI Encuentro Nacional de Riesgos http://www1.ci.uc.pt/nicif/riscos/congresso2010/
26 – 28	Hong Kong, China	14 th International Symposium on Spatial Data Handling http://www.rspsoc.org/events/info/the-14th-international-symposium-on-spatial-data-handling/
Junio 2010		
01 – 04	Ithaca, NY, USA	36 th Annual Conference of the International Association for Social Science Information Service and Technology (IASSIST) Social Data and Social Networking: Connecting Social Science Communities across the Globe – Plazo hasta 30 November 2009. http://ciser.cornell.edu/IASSIST/
14 – 16	Reykjavik, Islandia	Whispers 2010 – IEEE GRSS Taller de imagen hiperespectral y Procesamiento de Señales – Evolución en Percepción Remota http://www.ieee-whispers.com/
14 – 17	Nashville, TN EE.UU.	Intergraph 2010: Un mundo de oportunidades http://www.intergraph2010.com/
15 – 20	Nessebar, Bulgaria	3 ^a Conferencia Internacional sobre Cartografía y SIG http://www.cartography-gis.com/
16 – 18	Zurich, Suiza	SIG SIT 2010 http://www.gis-sit.ch/
21 – 25	Santo Domingo, República Dominicana	Encuentro Internacional Virtual Educa – 2010 http://www.virtualeduca.org/proximasediciones.htm
21 – 25	San Francisco, EUA	2010 SEMANTIC http://www.semanticuniverse.com/events-meetup-santiago-web30-linked-data-and-semantic-web-february-meetup.html

23 – 25	Cracovia, Polonia	Conferencia Inspire http://inspire.jrc.ec.europa.eu/events/conferences/inspire_2010/callforpapers.cfm
28 – 02 Julio NUEVO	Santa Fe, Argentina	Quinto Congreso de la Ciencia Cartográfica – Argentina http://www.centroargentinodecartografia.org/
29 – 02 Julio	Orlando, Florida, EUA	IX Conferencia Iberoamericana de Sistemas, Cibernética e Informática. CISCI 2010 http://www.iiis2010.org/cisci/website/default.asp?vc=2
Julio 2010		
01-03	Madrid, España	XV Congreso de Tecnologías para la Educación y el Conocimiento http://www.uned.es/infoedu/CIE-2010
03 – 07	Alberta, Canadá	24 th International Congress for Conservation Biology http://www.conbio.org/Activities/Meetings/2010/?CFID=3700788&CFTOKEN=78143818
05 – 07	Viena, Austria	Simposio de la Comisión VII de la Sociedad Internacional de Fotogrametría y Percepción Remota (ISPRS), http://www.isprs100vienna.org/isprs-centenary/
06 – 09	Salzburg, Austria	GI Forum 2010 http://www.gi-forum.org/
08 – 10	Neve Ilan, Israel	Advanced Geographical Analysis and Modeling Workshop http://www.agam2010.tau.ac.il/
11 -17	Gotemburgo, Suecia	XVII Congreso Mundial de Sociología http://www.isa-sociology.org/congress2010/es/fechas_importantes.htm
12 – 16	Tel Aviv, Israel	Conferencia Regional de la UGI 2010 http://www.igu2010.com/siteFiles/3/46/51427.asp
12 – 16	San Diego, EUA	Conferencia Usuarios ESRI 2010 http://www.esri.com/events/uc/
20 – 23	Leicester, Reino Unido	Noveno Simposio Internacional sobre Evaluación de la Precisión Espacial en Ciencias de Recursos Naturales y Medio Ambiente http://www.le.ac.uk/geography/accuracy/index.html
26 – 30	Honolulu, Hawai, USA	IGARSS'10: IEEE International Geoscience & Remote Sensing Symposium - Contact: Karen.StGermain@noaa.gov http://www.grss-ieee.org/menu.taf?menu=Conferences&detail=IGARSS
Agosto 2010		
03 – 06	Buenos Aires, Argentina	Scientific Committee on Antarctic Research (SCAR) Open Science Conference http://www.scar.org/
08 – 13	Foz do Iguazú, Brasil	American Geophysical Union (AGU) Joint Assembly http://www.agu.org/meetings/ja10/
Septiembre 2010		
01 – 03	Londres, Inglaterra	Royal Geographic Society Annual International Conference http://www.rgs.org/AC2010
02 – 03	París, Francia	Royal Institution of Chartered Surveyors (RICS) international Legal Research Symposium (Cobra 2010) http://www.cobra2010.com/
06 – 09 NUEVO	Barcelona, España	FOSSAG 2010 http://2010.foss4g.org/
09 – 12	Serres, Grecia	EUGISES 7 ° Seminario Europeo SIG 2010 http://www.eugises.org
13 – 15 NUEVO	Buenos Aires, Argentina	Congreso Iberoamericano de Educación: Metas 2021 http://www.oei.es/indbol157.htm
14 – 17	Zurich, Suiza	VI GIScience 2010 http://www.giscience2010.org/
16 – 18	San José de Costa Rica, Costa Rica	XI Congreso Internacional Geomática: Topografía y Geodesia en tiempo real http://www.colegiotopografoscr.com/temascongreso.html#ejes
28 – 02 de Octubre	Murcia, España	Information Seeking in Context (ISIC) 2010 - Deadline:01-02-2010 http://informationr.net/isic/
28 al 01 de Octubre	Orlando, EUA	GIS – Pro 2010. Conferencia Anual de URISA para Profesionales de GIS URISA

		http://www.gis-pro.org/
Octubre 2010		
01 – 03 NUEVO	Boston; USA	2nd International Conference on Crisis Mapping (ICCM 2010): Haiti and Beyond http://www.crisismappers.net/page/iccm-2010-haiti-and-beyond
04 – 08	Santiago, Chile	Latin American Remote Sensing Week – Contact: lars@saf.cl - http://www.lars.cl/english/index.html
18 – 22	Orlando, Florida, USA	E-Learn 2010 http://www.aace.org/conf/
19 – 22	Singapur, Singapur	GSDI 12 Conferencia Mundial http://www.gsd.org/gsdiconf/gsd12/
20 – 22	Santiago, Chile	IAOS/Scorus Conference on official statistics and the environment: approaches, issues, challenges and linkages http://www.ine.cl/iaos2010/eng/index.html
Noviembre 2010		
08 – 12	Guanajuato, México	XIV Simposio Internacional SELPER http://www.selper.org/
15 – 19	Porto de Galinhas, Pernambuco, Brasil	VIII Congreso Latinoamericano de Sociología Rural http://www.alasru.org/index.htm
Junio 2011		
20 – 24	Monterrey, México	Encuentro Internacional Virtual Educa – 2011 http://www.virtualeduca.org/proximasediciones.htm
Julio 2011		
11 - 15	San Diego, EUA	Conferencia Internacional de Usuarios ESRI http://www.esri.com/events/uc/index.html
Julio 2012		
23 - 27	San Diego, EUA	Conferencia Internacional de Usuarios ESRI http://www.esri.com/events/uc/index.html
Julio 2013		
08 – 12	San Diego, EUA	Conferencia Internacional de Usuarios ESRI http://www.esri.com/events/uc/index.html

[Inicio](#) 